

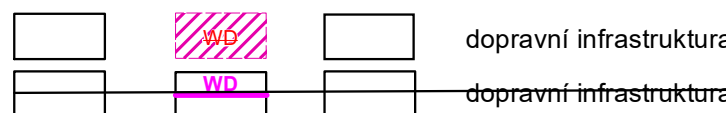
\*JEVY RUŠENÉ

plochy plochy plochy  
stabilizované: 1. etapa: 2. etapa: 3. etapa:

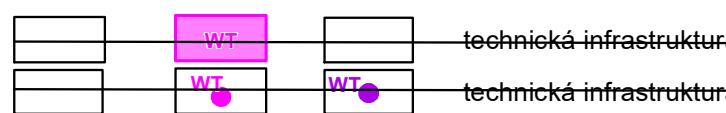
**PLOCHY A KORIDORY S MOŽNOSTÍ VYVLASTNĚNÍ (dle § 170 STZ)**

NA TYTO PLOCHY SE VZTAHUJE I PŘEDKUPNÍ PRÁVO DLE § 101 STZ

**Dopravní infrastruktura**




**Technická infrastruktura**




**PLOCHY A KORIDORY S MOŽNOSTÍ POUZE VYVLASTNĚNÍ (dle § 170 STZ)**

**Technická infrastruktura**



**Vybraná veřejně prospěšná opatření**



**PLOCHY A KORIDORY S MOŽNOSTÍ UPLATNĚNÍ POUZE PŘEDKUPNÍHO PRÁVA (dle § 101 STZ)**

**Veřejná prostranství**



\* Změna označení veřejně prospěšných staveb a opatření

původní označení nové označení

WD1 VPD.1  
WD2 VPD.1  
WD3 VPD.1  
WD4 VPD.2  
WD5 VPD.2

WT1 VPD.3, VPD.4, VPD.5, VPD.6  
WT2 VPD.3, VPD.4, VPD.5, VPD.6  
WT3 VPD.3, VPD.4, VPD.5, VPD.6  
WT4 VPD.3, VPD.4, VPD.5, VPD.6  
WT8 VPD.3, VPD.4, VPD.5, VPD.6  
WT9 VPD.3, VPD.4, VPD.5, VPD.6  
WT10 VPD.3, VPD.4, VPD.5, VPD.6  
WT11 VPD.3, VPD.4, VPD.5, VPD.6  
WT15 VPD.3, VPD.4, VPD.5, VPD.6  
WT16 VPD.3, VPD.4, VPD.5, VPD.6  
WT17 VPD.3, VPD.4, VPD.5, VPD.6  
WT18 VPD.3, VPD.4, VPD.5, VPD.6  
WT19 VPD.3, VPD.4, VPD.5, VPD.6  
WT20 VPD.3, VPD.4, VPD.5, VPD.6  
WT21 VPD.3, VPD.4, VPD.5, VPD.6  
WT22 VPD.3, VPD.4, VPD.5, VPD.6  
VU.1 VPD.3, VPD.4, VPD.5, VPD.6  
VU.2 VPD.3, VPD.4, VPD.5, VPD.6

VT.1E VPD.3, VPD.4, VPD.5, VPD.6  
VT.3E VPD.3, VPD.4, VPD.5, VPD.6  
VT.4E VPD.3, VPD.4, VPD.5, VPD.6  
VT.2E VPD.3, VPD.4, VPD.5, VPD.6  
VT.6K VPD.3, VPD.4, VPD.5, VPD.6  
VT.5P VPD.3, VPD.4, VPD.5, VPD.6  
VT.10V VPD.3, VPD.4, VPD.5, VPD.6  
VT.7K VPD.3, VPD.4, VPD.5, VPD.6  
VT.11V VPD.3, VPD.4, VPD.5, VPD.6  
VT.8K VPD.3, VPD.4, VPD.5, VPD.6  
VT.9K VPD.3, VPD.4, VPD.5, VPD.6  
VU.1 VPD.3, VPD.4, VPD.5, VPD.6  
VU.2 VPD.3, VPD.4, VPD.5, VPD.6

PP.1 VPD.3, VPD.4, VPD.5, VPD.6  
PP.4 VPD.3, VPD.4, VPD.5, VPD.6

**SEZNAM PLOCH PRO VEŘEJNÉ PROSPĚŠNÉ STAVBY, OPATŘENÍ A ASANACÍ**

**I. ETAPA**

**PLOCHY A KORIDORY S MOŽNOSTÍ VYVLASTNĚNÍ (dle § 170 STZ)**

NA TYTO PLOCHY SE VZTAHUJE I PŘEDKUPNÍ PRÁVO DLE § 101 STZ

**Dopravní infrastruktura**

WD1 – obslužná komunikace v severovýchodní části obce – rozv. pl. Z.4  
WD3 – rozšíření obslužné komunikace v zahrádkové osadě – rozv. pl. P.4  
WD4 – účelová komunikace u zahrádkové osady v jižní části obce

**Technická infrastruktura**

WT1 – trafostanice TS4 v severní části obce  
WT3 – trafostanice TS5 v západní části obce

**PLOCHY A KORIDORY S MOŽNOSTÍ POUZE VYVLASTNĚNÍ (dle § 170 STZ)**

**PLOCHY A KORIDORY S MOŽNOSTÍ UPLATNĚNÍ POUZE PŘEDKUPNÍHO PRÁVA (dle § 101 STZ)**

**Veřejná prostranství**

PP1 – plocha veřejného prostranství s veřejnou zelení jako rozšíření parku u dětského hřiště v severní části obce – rozv. pl. Z.1  
PP4 – plocha veřejného prostranství s veřejnou zelení s ochrannou a izolační funkcí jako sanace části areálu ČOV Sokolov v západní části obce – rozv. pl. P.1

**II. ETAPA**

**PLOCHY A KORIDORY S MOŽNOSTÍ VYVLASTNĚNÍ (dle § 170 STZ)**

NA TYTO PLOCHY SE VZTAHUJE I PŘEDKUPNÍ PRÁVO DLE § 101 STZ

**Technická infrastruktura**

WT4 – trafostanice TS6 ve východní části obce  
WT2 – trafostanice TS7 v centrální části obce

**PLOCHY A KORIDORY S MOŽNOSTÍ POUZE VYVLASTNĚNÍ (dle § 170 STZ)**

**Technická infrastruktura**

VT9 – venkovní vedení VN 22 kV v obci k TS6  
VT10 – venkovní vedení VN 22 kV v obci k TS7  
VT16 – STL plynovod v jižní části obce  
VT17 – vodovod pitný v jižní části obce  
VT18 – kanalizace splašková v jižní části obce  
VT19 – vodovod pitný ve východní části obce  
VT20 – kanalizace splašková ve východní části obce  
VT21 – kanalizace splašková v rozv. pl. Z.12

**SEZNAM PLOCH PRO VEŘEJNÉ PROSPĚŠNÉ STAVBY, OPATŘENÍ A ASANACÍ**

**PLOCHY A KORIDORY S MOŽNOSTÍ VYVLASTNĚNÍ I UPLATNĚNÍ PŘEDKUPNÍHO PRÁVA**

**Dopravní infrastruktura**

VPD.1 - plocha dopravy jako místní sběrná komunikace v jihovýchodní části obce - rozv. pl. Z.15  
VPD.2 - plocha dopravy jako místní obslužná komunikace v severní části zahrádkářské osady - rozv. pl. Z.17  
VPD.3 - plochy dopravy pro parkoviště a chodník - rozv. pl. Z.17  
VPD.4 - plocha dopravy pro prodloužení místní komunikace na ploše Z.11 - rozv. pl. Z.24  
VPD.5 - plocha dopravy pro parkoviště u lesa - rozv. pl. Z.25  
VPD.6 - plocha dopravy pro rozšíření místní komunikace mezi zahrádkářskými osadami - rozv. pl. P.13

**PLOCHY A KORIDORY POUZE S MOŽNOSTÍ VYVLASTNĚNÍ**

**Technická infrastruktura**

VT.1E - venkovní vedení VN 22 kV v obci k TS4  
VT.2E - venkovní vedení VN 22 kV v obci k TS5  
VT.3E - venkovní vedení VN 22 kV v obci k TS6  
VT.4E - venkovní vedení VN 22 kV v obci k TS7  
VT.5P - STL plynovod v jižní části obce  
VT.6K - kanalizace splašková v centrální části obce  
VT.7K - kanalizace splašková v jižní části obce  
VT.8K - kanalizace splašková ve východní části obce  
VT.9K - kanalizace splašková v rozv. pl. Z.20  
VT.10V - vodovod pitný v jižní části obce  
VT.11V - vodovod pitný ve východní části obce

**Založení prvků územního systému ekologické stability**

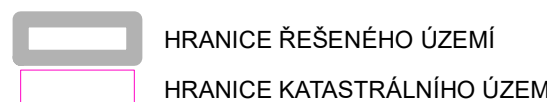
VU.1 - založení LBK.1 - plocha změn v krajině K.1  
VU.2 - založení LBK.1 - plocha změn v krajině K.2

**PLOCHY A KORIDORY POUZE S MOŽNOSTÍ UPLATNĚNÍ PŘEDKUPNÍHO PRÁVA**

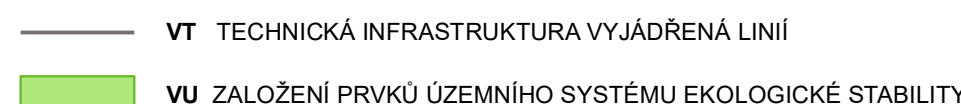
**Veřejné prostranství**

PP.1 - plocha veřejného prostranství pro prodloužení místní komunikace - rozv. pl. P.12

**LEGENDA**



**PLOCHY A KORIDORY POUZE S MOŽNOSTÍ VYVLASTNĚNÍ**



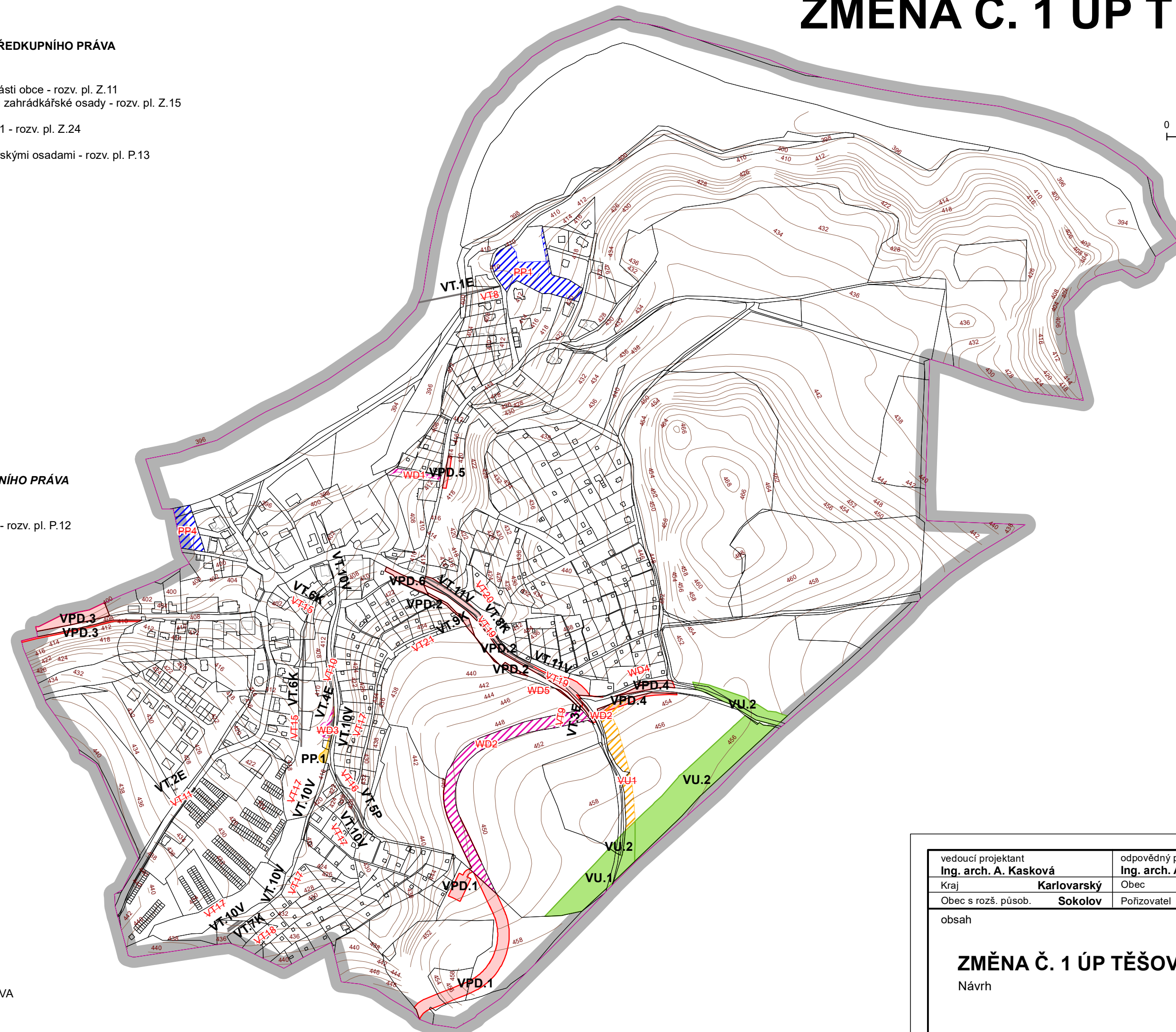

**PLOCHY A KORIDORY POUZE S MOŽNOSTÍ UPLATNĚNÍ PŘEDKUPNÍHO PRÁVA**



**PLOCHY A KORIDORY S MOŽNOSTÍ VYVLASTNĚNÍ I UPLATNĚNÍ PŘEDKUPNÍHO PRÁVA**



**ZMĚNA Č. 1 ÚP TĚŠOVICE**  
Návrh



vedoucí projektant Ing. arch. A. Kasková	odpovědný projektant Ing. arch. A. Kasková	kreslil I. Jatiová	
Kraj Karlovarský	Obec Těšovice		
Obec s rozš. působ. Sokolov	Pořizovatel MÚ Sokolov		
obsah			datum III./2024
<b>ZMĚNA Č. 1 ÚP TĚŠOVICE</b> Návrh			stupeň I. etapa - návrh
			č.zak. 2306 - I.
			výkres číslo 3.
			měřítko 1:5 000
Výkres veřejně prospěšných staveb, opatření a asanací			